

Tegnforklaring

Reguleringsplan PBL 2008

§12-5. Nr. 1 - Bebyggelse og anlegg

BN Næringsbebyggelse

EA Energianlegg

§12-5. Nr. 2 - Samferdselsanlegg og teknisk infrastruktur

SKV Kjøreveg

GS Gang-/sykkelveg

AVT Annen veggrunn - tekniske anlegg

KH Kollektivholdeplass

§12-5. Nr. 5 - Landbruks-, natur- og friluftsmål samt reindrift

FL Fritluffsmål

§12-6 - Hensynssoner

H140 Frisikt

H370 Ras- og skredfare

H370 Høyspenninganlegg (inkl høyspentkabler)

H730 Båndlegging etter lov om kulturminner

§12-7 - Bestemmelseområder

Vilkår for bruk av arealer, bygninger og anlegg

Linjesymbol

--- Plangrense

--- Formålgrense

- Bestemmelsegrense
- Grense for sikringszone
- Grense for faresone
- Grense for båndleggingssone
- Byggegrense

Kartopplysninger

Kilde for basiskart: Statens Kartverk

Dato for basiskart: 19.5.2023 (bygge/tiltak base)

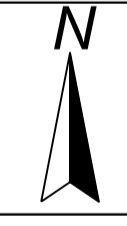
Koordinatsystem: ETRS89.UTM-32N


Høydegrunnlag: NN2000


Ekvidistanse: 1m

Kartmålestokk: 1:1000

0 25 50m



 <p>Detaljregulering Skomrak Næringspark - endring</p> <p>Lyngdal kommune</p>	<p>Arealplan-ID: 4225_202113</p>	
	<p>Forslagsstiller: Ådnesgård Panorama AS</p>	
<p>Med tilhørende reguleringsbestemmelser</p>		

SAKSBEHANDLING ETTER PLAN- OG BYGNINGSLOVEN			SAKS-NR	DATA	SIGN
Dato	XXX	Revisjon	XXX		
Dato	XXX	Revisjon	XXX		
Dato	XXX	Revisjon	XXX		
Kommunestyret sitt vedtak					
Ny 2. gangs behandling					
Offentlig ettersyn fra til					
2. gangs behandling					
Offentlig ettersyn fra til					
1. gangs behandling					
Kunngjøring av oppstart av planarbeid					
Oppstartsdate				10.03.23	THE
PLANEN ER UTARBEIDET AV: 				TEGNNR.	22.12.21
Det bekrefteas at planen er i samsvar med kommunestyrets vedtak av				DATA	06.07.23
				SIGN	THE